

le circuit du Mont St-Jean



Le Mont Toulon, depuis le Mont St-Jean

À la découverte du patrimoine de Jeandelaincourt, avec, en point d'orgue, le site remarquable de la pelouse calcaire du Mont St-Jean.

la boucle du Mont St-Jean


- **Départ et arrivée** : Jeandelaincourt, parking de la salle des fêtes
 - **Niveau de difficulté** : facile - pour toute la famille
 - **À voir le long du sentier** : chapiteaux en tuile de Jeandelaincourt, pelouse calcaire et large panorama du Mont St-Jean
- > **Liaisons** avec les circuits thématiques de Jeandelaincourt, les circuits du bois de la Fourasse (**croix verte**), les circuits de Chenicourt (**croix et anneau jaunes**)



Photo : Geneviève Laurent



- exclusivement pédestre
- cueillette interdite

 5 km

 2 h

 balisage **anneau bleu**

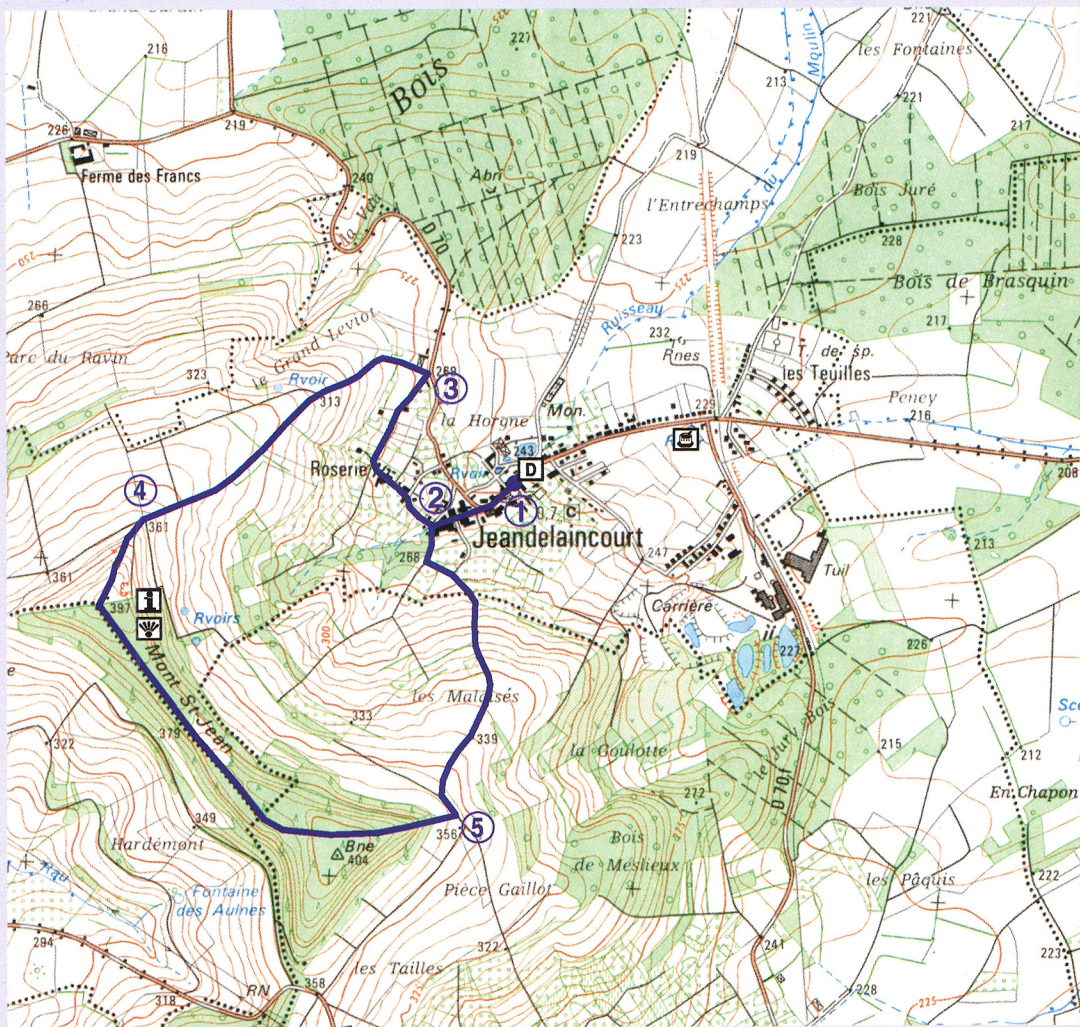
Carte I.G.N : 3414 O

Utile

- une paire de jumelles
 - une loupe
- pour observer les plantes sans les cueillir, pour protéger la flore sauvage

Espace naturel protégé, géré par le Conservatoire des Sites lorrains. L'association y anime des sorties pédagogiques grand public. Informations : 03 87 03 00 90 ou www.cren-lorraine.fr






circuit du Mont St-Jean

D départ sentier

i panneaux pédagogiques

 point de vue

 café

0 250 m

Communauté de Communes de Seille et Mauchère 23 route de Pont-à-Mousson - 54610 Nomeny
 téléphone : 03 83 31 91 60 télécopie : 03 83 31 91 61 site internet : www.seille-mauchere.org



l'itinéraire

- 1** : Au départ de la salle des fêtes de Jeandelaincourt, dirigez-vous vers l'église, au centre du village, et suivez la Grande Rue. Dans le virage, continuez tout droit, puis prenez la rue des Vergers.
- 2** : Prenez le sentier goudronné qui monte. Tournez à gauche, puis à droite. Traversez le quartier de la Roserie, prenez le chemin plat à droite.
- 3** : Vous avez rejoint la route départementale 70 ; tournez à gauche et suivez la petite route goudronnée en montée sur 1 km, puis tournez à gauche.
- 4** : Le sentier traverse la pelouse calcaire du Mont St-Jean. À l'entrée du site, deux grands panneaux pédagogiques vous présentent la faune et la flore sauvages remarquables de la pelouse calcaire. Continuez : la montée se termine, et laisse place à un tronçon de 300 mètres de plat, et à une descente douce qui aboutit à une placette. Prenez le chemin de gauche. Il se rétrécit, descend fortement, et vous conduit à la sortie du bois.
- 5** : Vous arrivez sur la pièce Gaillot. Tournez à gauche, puis à droite. Continuez sur 250 mètres et prenez à gauche le chemin de terre accidenté, dit des "malaisés", qui vous ramène au point de départ.



la pelouse calcaire du Mont St-Jean

Le Mont St Jean (▲ 397 mètres) fait partie du massif du Grand Couronné. Il est l'une des buttes témoins les plus à l'est des Côtes de Moselle, et offre une large vue sur les plaines de Moselle. Par beau temps, le panorama s'étend jusqu'à la cathédrale de Metz au nord, au plateau lorrain à l'est et à la ligne bleue des Vosges au sud.

La pelouse calcaire du Mont St-Jean est classée Z.N.I.E.F.F. (Zone Naturelle d'Intérêt Écologique, Faunistique et Floristique), et figure dans l'inventaire des Espaces Naturels Sensibles de Meurthe-et-Moselle.

D'une superficie de 6,5 hectares seulement, le site présente une mosaïque de milieux naturels (pelouse calcaire mésophile, groupements arbustifs, bosquets de pins...) qui apporte une diversité paysagère et biologique. La richesse naturelle du site est renforcée par la présence de plusieurs espèces floristiques et faunistiques remarquables (voir au dos).

découvrir...

une flore...

La pelouse calcaire mésophile, qui occupe la majeure partie des 6 hectares du site, possède une flore sauvage diversifiée, typique des pelouses calcaires. On y retrouve des anémones pulsatilles, des plantes aromatiques comme l'origan sauvage, et plusieurs espèces d'orchidées. La Marguerite de la St-Michel (*Aster amellus*), protégée au niveau national, y a également été observée.



Anémone pulsatille



Orchis militaire



Orchis bouc



Ophrys bourdon

...et une faune remarquables

La juxtaposition de milieux ouverts (pelouse) et de groupements arbustifs permet la présence de nombreuses espèces d'oiseaux et d'insectes.

La Pie grièche écorcheur (espèce d'intérêt communautaire), le Pipit des arbres, la Fauvette grisette, le Pouillot siffleur, le Bruant proyer, la Locustelle tachetée comptent parmi les oiseaux qui nichent au Mont St-Jean. La population de papillons est elle aussi diversifiée, puisque 32 espèces de jour ont été recensées.



Pipit des arbres

les chauves-souris (ou chiroptères)

Le Mont St-Jean possède d'anciennes sapes militaires de la 1^{ère} Guerre mondiale, creusées dans le karst, qui constituent un milieu semi-souterrain propice à l'hibernation des chauves-souris. Parmi les espèces qui s'y abritent, deux sont très rares : le Grand Rhinolophe (*Rhinolophus ferrumequinum*) et le Petit Rhinolophe (*Rhinolophus hipposideros*). Leur préservation est inscrite dans la directive européenne 92/43 relative à la conservation des habitats naturels ainsi que de la faune et la flore sauvages.

Ces deux chauves-souris sont identifiables à leur "nez", dont les narines sont entourées d'un repli membraneux en forme de fer à cheval, et à leur façon de s'envelopper dans leurs ailes lorsqu'elles hibernent.

Pour que les conditions de leur hibernation au Mont St-Jean soient optimales, une grille a été installée devant l'entrée d'une sape : la grille permet l'entrée en vol des chauves-souris et la circulation de l'air, et leur garantit le calme et la tranquillité dont elles ont besoin.



Grands Rhinolophes (photo : F. Schwaab)